

MAPA DO CELÓW PROJEKTOWYCH

SKALA 1:500 SEKCJA : 7.124.13.17.4.1
woj: małopolskie
j. ewid.: 121904_5, Niepołomice-G
obręb: 0011, Zakrzów
dz. 525 Ks.rob. 450/2021
6640.7419.2021

Lokalizacja obiektu: Zakrzów dz. 525

Stan na dzień 27.10.2021r.

Układ współrzędnych płaskich : "2000"
Układ wysokości: KRONSTADT 86

Data opracowania : 27.10.2021r.

Oznaczenie zakresu opracowania: _____

Poświadczam, że niniejszy dokument został opracowany w wyniku prac geodezyjnych i kartograficznych, których rezultaty zawiera operat techniczny pozytywnie zweryfikowany. Jednocześnie informuję, że jestem świadomy odpowiedzialności karnej za złożenie fałszywego oświadczenia.

Identyfikator zgłoszenia prac geodezyjnych:	6640.7419.2021
Organ służby geodezyjnej, który otrzymał zgłoszenie:	Starosta wielicki
Wykonawca prac geodezyjnych:	HiLevel Geodezja Grzegorz Mikuła
Nr oraz data sporządzenia dokumentu zawierającego wynik pozytywnej weryfikacji:	nr: 6640.7419.2021_58972 data: 17.11.2021r.
Imię i nazwisko oraz nr uprawnień zawodowych klerownika prac:	Zofia Młynarczyk nr uprawnień: 23113

Nie wyklucza się istnienia innych nie wykazanych na niniejszej mapie urządzeń, które nie były zgłoszone do inwentaryzacji lub o których brak jest informacji w PZGIK.

Niniejsza mapa powstała na podstawie pomiaru terenowego oraz danych numerycznych i wektoryzacji mapy zasadniczej.


Brak projektowanych uzgodnień ZUDP.


Służebność gruntowych nie badano.

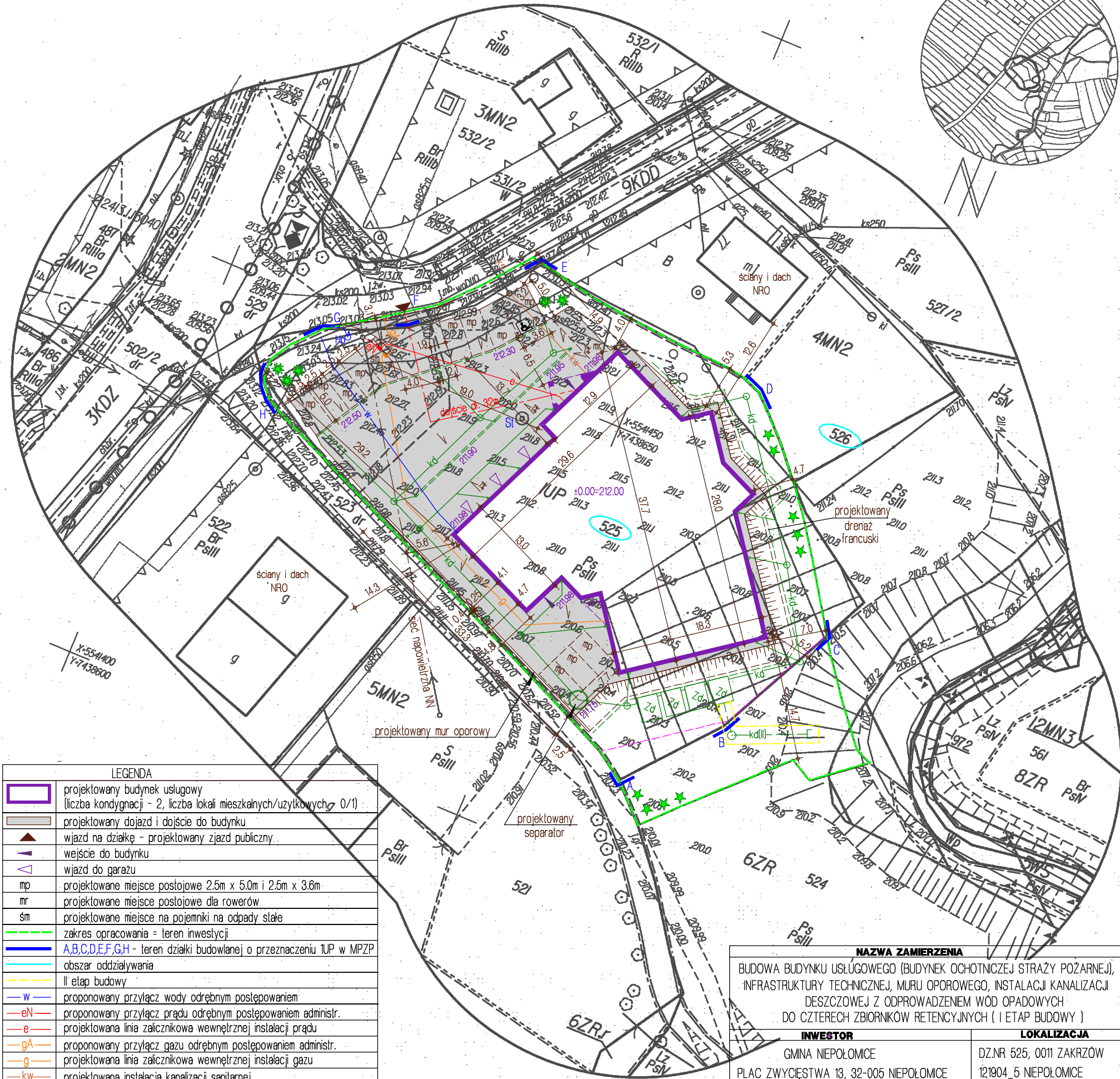
Granice działki przedmiotowej naniesiono na podstawie aktualnej mapy ewidencyjnej udostępnionej przez PODGIK.
















Naniesiono elementy MPZP "Zakrzów":

- Linia rozgraniczająca tereny o różnym przeznaczeniu
 - Linia nieprzekraczalnej zabudowy
 - Strefa o odmiennych warunkach przeznaczenia i zagospodarowania terenu
 - Tereny osuwisk aktywnych ciągłe
 - Tereny zagrożone podpieniami poza terenami szczególnego zagrożenia powodzią
 - Ciekł wodne
 - Obiekty ujęte w gminnej ewidencji zabytków
 - Przebieg planowanych ciągów pieszo-rowerowych wg koncepcji rozwoju systemu transportu funkcjonalnego
- 2MN2, 3MN2, 4MN2, 5MN2, 12MN3 - TERENY ZABUDOWY MIESZKANIOWEJ JEDNORODZINNEJ
9KDD - TERENY DRÓG PUBLICZNYCH KLASY DOJAZDOWEJ
3KDD - TERENY DRÓG PUBLICZNYCH KLASY ZBIORCZEJ
IUP - TERENY USŁUG PUBLICZNYCH
5WS - TERENY WÓD POWIERZCHNIOWYCH
6ZR, 8ZR, 6ZRr - TERENY ZIELENI NIEURZĄDZONEJ

Sporządziła: 
mgr inż. Zofia Młynarczyk
geodeta uprawniony nr 23113


mgr inż. Zofia Młynarczyk
geodeta uprawniony
nr upr. 23113



LEGENDA	
	projektowany budynek usługowy (liczba kondygnacji - 2, liczba lokali mieszkalnych/użytkowych 0/1)
	projektowany dojazd i dojazd do budynku
	wjazd na działkę - projektowany zjazd publiczny
	wejście do budynku
	wjazd do garażu
	projektowane miejsce postojowe 2.5m x 5.0m i 2.5m x 3.6m
	projektowane miejsce postojowe dla rowerów
	projektowane miejsce na pojemniki na odpady stałe
	zakres opracowania = teren inwestycji
	ABC,DEF,GH - teren działki budowlanej o przeznaczeniu IUP w MPZP
	obszar oddziaływania
	II etap budowy
	proponowany przyłącz wody odrębnym postępowaniem
	proponowany przyłącz prądu odrębnym postępowaniem administr.
	projektowana linia zalicznikowa wewnętrznej instalacji prądu
	proponowany przyłącz gazu odrębnym postępowaniem administr.
	projektowana linia zalicznikowa wewnętrznej instalacji gazu
	projektowana instalacja kanalizacji sanitarnej
	proponowany przyłącz kanalizacji sanitarnej odrębnym postępowaniem
	projektowana instalacja kanalizacji deszczowej do zbiorników retencyjnych, kd(III) - odprowadzenie wód do cieku II etap
	projektowane zasypianie istniejącej studni
	projektowane zasypianie istniejącej studni
	projektowane nasadzenia drzew i krzewów / drzewa istniejące
POWIERZCHNIA DO WYŁĄCZENIA Z PRODUKCJI ROLNICZEJ	
1999.0m ²	

NAZWA ZAMIERZENIA		RYS. NR
BUDOWA BUDYNKU USŁUGOWEGO (BUDYNEK OCHOTNICZEJ STRAŻY POŻARNEJ), INFRASTRUKTURY TECHNICZNEJ, MURU OPOROWEGO, INSTALACJI KANALIZACJI DESZCZOWEJ Z ODPROWADZENIEM WÓD OPADOWYCH DO CZTERECH ZBIORNIKÓW RETENCYJNYCH (I ETAP BUDOWY)		A0
INWESTOR	LOKALIZACJA	DATA
GMINA NIEPOŁOMICE PLAC ZWYCIEŚTWA 13, 32-005 NIEPOŁOMICE	DZ.NR 525, 0011 ZAKRZÓW 121904_5 NIEPOŁOMICE	01.2022.
ARCHITEKTURA	SKALA	PROJEKTANT
ZAGOSPODAROWANE DZIAŁKI	1500	mgr inż. arch. Anna Taff-Czernik Nr ewid. 203/2001
FIRMA PROJEKTOWA "PLAN" s.c.		SPRAWDZAJĄCY
arch. Anna Taff-Czernik arch. Krzysztof Czernik ul. Kochanowskiego 11a, 32-020 Wieliczka tel. 501-469-965, NIP 683-17-72-174		mgr inż. arch. Marcin Łapiński MPOIA/040/2011
		PODPIS